

	<h1>COMUNE DI LAURITO</h1> <p>Provincia di Salerno</p>	
Piazza Marconi n°.2- 84050 Laurito (SA) Cod. fisc.: 84001510654 P. IVA: 00776010654	Tel.: +39 0974 954114 Fax: +39 0974 954287	E Mail: <a href="mailto:comunelaurito@tiscali.it">comunelaurito@tiscali.it</a> Sito Web: <a href="http://www.comune.laurito.sa.it">www.comune.laurito.sa.it</a>

## PROVVEDIMENTO del SINDACO

N° 09	del Registro		
Del	21	02	2017

**OGGETTO: AGGIORNAMENTO CASTASTO INCENDI ANNO 2016**

L' anno **2017** il giorno 21 del Mese FEBBRAIO alle ore 12:00 nella Residenza Municipale, con l'assistenza del Segretario Comunale Dott. Francesco Minardi, il quale provvede alla redazione del presente verbale,

oooooooooooooooooooo

**IL SINDACO**

**Con le funzioni della Giunta Comunale**

**VISTA** l' infrascritta proposta di deliberazione del responsabile del servizio tecnico/UTC avente ad oggetto "AGGIORNAMENTO CASTASTO INCENDI ANNO 2016";

**VISTO** il parere favorevole di regolarità tecnica reso dal Responsabile del servizio;

**RITENUTA** la proposta meritevole di approvazione;

**VISTI** il D. Lgs. n. 267/2000;

**VISTO** lo Statuto Comunale;

**DELIBERA**

1. **DI APPROVARE** l'infrascritta proposta a firma del responsabile del servizio tecnico avente ad oggetto "AGGIORNAMENTO CASTASTO INCENDI ANNO 2016" parte integrante e sostanziale del presente atto;
2. **DI DICHIARARE** la presente deliberazione immediatamente eseguibile ai sensi dell'art.134 comma 4 del D. Lgs. n. 267/2000.

## PROPOSTA DI DELIBERAZIONE

**OGGETTO: AGGIORNAMENTO CASTASTO INCENDI ANNO 2016**

### **IL RESPONSABILE DEL SERVIZIO TECNICO/UTC**

**RICHIAMATA** che la legge 21 novembre 2000, n. 353 "Legge quadro in materia di incendi boschivi", la quale prevede che:

- le zone boscate ed i pascoli i cui soprassuoli siano stati percorsi dal fuoco non possono avere una destinazione diversa da quella preesistente all'incendio per almeno quindici anni;
- in tutti gli atti di compravendita di aree e immobili situati nelle predette zone, stipulati entro quindici anni dagli eventi, dovrà essere espressamente richiamato il vincolo, pena la nullità dell'atto;
- è vietata per dieci anni, sui predetti soprassuoli, la realizzazione di edifici nonché di strutture e infrastrutture finalizzate ad insediamenti civili ed attività produttive, fatti salvi i casi in cui detta realizzazione sia stata prevista in data precedente l'incendio;
- sono vietate per cinque anni, sui predetti soprassuoli, le attività di rimboschimento e di ingegneria ambientale sostenute con risorse finanziarie pubbliche, salvo specifica autorizzazione concessa dal Ministro dell'Ambiente, per le aree naturali protette statali, o dalla regione competente, negli altri casi, per documentate situazioni di dissesto idrogeologico e nelle situazioni in cui sia urgente un intervento per la tutela di particolari valori ambientali e paesaggistici;
- sono altresì vietati per dieci anni, limitatamente ai soprassuoli delle zone boscate percorsi dal fuoco, il pascolo e la caccia;
- Le zone boscate ed i pascoli i cui soprassuoli siano stati percorsi dal fuoco non possono avere una destinazione diversa da quella preesistente all'incendio per almeno quindici anni.  
In tutti gli atti di compravendita di aree e immobili situati nelle predette zone percorse dal fuoco, stipulati entro quindici anni dagli eventi previsti dal presente comma, deve essere espressamente richiamato detto vincolo di cambio di destinazione, pena la nullità dell'atto

## DATO ATTO

- che l'obbligo del Comune è quello di provvedere a censire, tramite apposito Catasto, i soprassuoli percorsi dal fuoco nell'ultimo quinquennio, avvalendosi anche dei rilievi effettuati dal Corpo Forestale dello Stato;
- che l'elenco dei predetti soprassuoli deve essere esposto per trenta giorni all'albo pretorio comunale, per eventuali osservazioni;
- che decorso tale termine, il Comune valuta le osservazioni presentate ed approva, entro i successivi sessanta giorni, gli elenchi definitivi e le relative perimetrazioni ;
- che è ammessa la revisione degli elenchi con la cancellazione delle prescrizioni relative ai divieti, solo dopo che siano trascorsi i periodi rispettivamente indicati, per ciascun divieto, dal medesimo comma della Legge n 353/2000;

**VISTO** l'elenco delle particelle percorse dal fuoco predisposto dal Responsabile UTC Geom. Antonio Speranza (Allegato 1) IL quale è stato pubblicato all'Albo pretorio dell'Ente dal 17/01/2017 al 16/02/2017;

**CONSIDERATO** che non sono pervenute osservazioni;

## PROPONE DI DELIBERARE

1. **DI APPROVARE** la premessa narrativa la quale costituisce parte integrante e sostanziale del presente provvedimento;
2. **DI AGGIORNARE** per l'anno 2016 il Catasto delle aree percorse dal fuoco, sulle quali graveranno i divieti e le prescrizioni di cui alla L. 353/2000 di cui all'Allegato 1, il quale costituisce parte integrante e sostanziale del presente provvedimento;
3. **DI DEMANDARE** al Responsabile dell'Ufficio Tecnico tutti i conseguenti adempimenti di competenza;
- 4.
5. **DI DARE ATTO** che la presente deliberazione non costituisce impegno di spesa.
6. **DI DICHIARARE** il presente atto immediatamente eseguibile ai sensi di legge;

**IL RESPONSABILE DEL SERVIZIO TECNICO**  
Geom. Antonio SPERANZA




OGGETTO: AGGIORNAMENTO CASTASTO INCENDI ANNO 2016

**PARERE DI REGOLARITA' TECNICA**

Il sottoscritto Responsabile del servizio Tecnico in ordine alla regolarità tecnica della presente proposta , ai sensi degli art. 49 e 147 *bis* TUEL - D. Lgs n° 267/2000 - esprime parere: **Favorevole**

LAURITO lì 21/02/2017



IL RESPONSABILE DEL SERVIZIO  
Geom. Antonio SPERANZA

**PARERE DI REGOLARITA' CONTABILE**

Il sottoscritto Responsabile del Servizio finanziario, In ordine alla regolarità tecnica della presente proposta , ai sensi dell'articolo 49, comma 1, TUEL - D. Lgs n° 267/2000 - esprime *////*

LAURITO lì

IL RESPONSABILE DEL SERVIZIO  
Dott. ssa Elisa Speranza

OGGETTO: AGGIORNAMENTO CASTASTO INCENDI ANNO 2016

Letto, confermato e sottoscritto.

IL SINDACO  
- Avv Vincenzo Speranza -



IL SEGRETARIO COMUNALE  
- Dott. Francesco Minardi



Il sottoscritto, visti gli atti d'ufficio;


**ATTESTA**

- che il presente atto è stato pubblicato, in data odierna, per rimanervi per 15 giorni consecutivi nel sito web istituzionale di questo Comune accessibile al pubblico (art. 32, comma 1, della legge 18 giugno 2009, n. 69).
- E' dichiarata immediatamente eseguibile ai sensi dell'art.134, co.4, del D. Lgs. N° 267/2000

Dalla residenza comunale, li *27/07/16*  
L'Addetto alla Pubblicazione



Il Responsabile del servizio

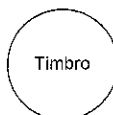


Il sottoscritto, visti gli atti d'ufficio,

**ATTESTA**

- che il presente atto è pubblicato nel sito web istituzionale di questo Comune per quindici giorni consecutivi dal \_\_\_\_\_ al \_\_\_\_\_ ;
- che è divenuta esecutiva in data \_\_\_\_\_ essendo trascorsi dieci giorni dalla data di inizio pubblicazione , ai sensi dell'art. 134, co. 3, del D. Lgs. N° 267/2000

Dalla residenza comunale, li 28 Luglio 2016



IL SEGRETARIO COMUNALE  
Dott. Francesco Minardi

# COMUNE DI LAURITO

(Provincia di Salerno)

Piazza Marconi - c.a.p. 84050 - ☎ 0974/954114-FAX 0974/954287  
 P.i.v.a. 00776010654 - c.f. 84001510654 - c.c.p. n° 10987840 - Oneri costruzione, urbanizzazione

## UFFICIO TECNICO

**Oggetto: -Aggiornamento del catasto incendi- Elenco particelle percorse dal fuoco- Vincoli e disposizioni. ANNO 2016 - APP. PROV. SINDACALE n° 09 DEL 21/02/2017**

Il sottoscritto Responsabile del procedimento:

Vista la legge n° 353 del 21.11.2000;

Visto il Decreto del Commissario Delegato OPCM 360/07 n° 01;

Visto il Decreto del Presidente del Consiglio dei Ministri in data 24 luglio 2007;

Visto il Decreto del Presidente del Consiglio dei Ministri in data 27 luglio 2007;

Vista la nota della Regione Campania n° 242/260 del 25 settembre 2007;

Considerato che questo Ente ha per il passato provveduto alla tenuta, catalogazione, individuazione delle particelle percorse dal fuoco come prescritto all'art. 10 della Legge n° 353/2000;

Vista la lista e le mappe delle particelle percorse dal fuoco nel periodo 1999 dicembre 2016;

ANNO	FOGLIO	PARTICELLE	5 ANNI fine vincolo rimboscamento ingegneria ambientale	10 ANNI fine vincolo costruzioni e caccia	15 ANNI fine vincolo rimboscamento negli atti
1999	4	08	2004	2009	2014

ANNO	FOGLIO	PARTICELLE	5 ANNI fine vincolo rimboscamento ingegneria ambientale	10 ANNI fine vincolo costruzioni e caccia	15 ANNI fine vincolo rimboscamento negli atti
2000	4	9,128	2005	2010	2015
	5	105,106	2005	2010	2015
	8	229,308	2005	2010	2015
	7	77,116,117,118,	2005	2010	2015
	13	60,62,63,64,65,67,68,69,70,71, 242	2005	2010	2015

ANNO	FOGLIO	PARTICELLE	5 ANNI fine vincolo rimboschimento ingegneria ambientale	10 ANNI fine vincolo costruzi oni e caccia	15 ANNI fine vincolo cambio destinazio ne d'uso	15 ANNI fine vincolo richiamare negli atti
2001	3	28	2006	2011	2016	2016
	7	87,88	2006	2011	2016	2016

ANNO	FOGLIO	PARTICELLE	5 ANNI fine vincolo rimboschimento ingegneria ambientale	10 ANNI fine vincolo costruzi oni e caccia	15 ANNI fine vincolo cambio destinazio ne d'uso	15 ANNI fine vincolo richiamare negli atti
2002	2	74,76	2007	2012	2017	2017
	7	88	2007	2012	2017	2017
	15	156	2007	2012	2017	2017

ANNO	FOGLIO	PARTICELLE	5 ANNI fine vincolo rimboschimento ingegneria ambientale	10 ANNI fine vincolo costruzi oni e caccia	15 ANNI fine vincolo cambio destinazio ne d'uso	15 ANNI fine vincolo richiamare negli atti
2003		Nessun incendio				

ANNO	FOGLIO	PARTICELLE	5 ANNI fine vincolo rimboschimento ingegneria ambientale	10 ANNI fine vincolo costruzi oni e caccia	15 ANNI fine vincolo cambio destinazio ne d'uso	15 ANNI fine vincolo richiamare negli atti
2004		Nessun incendio				

GIORNO MESE ANNO	FOGLIO	PARTICELLE	5 ANNI fine vincolo rimboschimento ingegneria ambientale	10 ANNI fine vincolo costruzi oni e caccia	15 ANNI fine vincolo cambio destinazio ne d'uso	15 ANNI fine vincolo richiamare negli atti
15 03 2005	07	80,83,84,85,86,87,88,90,91, 185,186,188	2010	2015	2020	2020

GIORNO MESE ANNO	FOGLIO	PARTICELLE	5 ANNI fine vincolo rimboschimento ingegneria ambientale	10 ANNI fine vincolo costruzi oni e caccia	15 ANNI fine vincolo cambio destinazio ne d'uso	15 ANNI fine vincolo richiamare negli atti
10 01 2006	07	61,62,63,70,71,72,73,74,75,76 ,77,78,	2011	2016	2021	2021
31 01 2006	12	82,245	2011	2016	2021	2021

GIORNO MESE ANNO	FOGLIO	PARTICELLE	5 ANNI fine vincolo rimboschimento ingegneria ambientale	10 ANNI fine vincolo costruzi oni e caccia	15 ANNI fine vincolo cambio destinazio ne d'uso	15 ANNI fine vincolo richiamare negli atti
30 01 2007	2	78	2012	2017	2022	2022

GIORNO MESE ANNO	FOGLIO	PARTICELLE	5 ANNI fine vincolo rimboschimento ingegneria ambientale	10 ANNI fine vincolo costruzi oni e caccia	15 ANNI fine vincolo cambio destinazio ne d'uso	15 ANNI fine vincolo richiamare negli atti
10 05 2008	1	06,13,14,15	2013	2018	2023	2023
04 02 2008	4	03	2013	2018	2023	2023
24 02 2008	7	12,13,17,18,19,20,21,22,23,35, 36,37,38,39,40,41,42,43,45, 46,54,60,62,70,78,79,80,81,82, 88,92,93,94,124,125, 291,299,301,302,364,365,	2013	2018	2023	2023

GIORNO MESE ANNO	FOGLIO	PARTICELLE	5 ANNI fine vincolo rimboschimento ingegneria ambientale	10 ANNI fine vincolo costruzi oni e caccia	15 ANNI fine vincolo cambio destinazio ne d'uso	15 ANNI fine vincolo richiamare negli atti
18 03 2009	2 7	73,75,90,91,125 110,111,232,233,234,235,236, 237,238,239,240,242,247,248, 249,250,253,254,257,258,259, 260,261,311,355	2014	2019	2024	2024
26 08 2009	13	04,24,25,27	2014	2019	2024	2024
26 11 2009	7	91,92,93,94	2014	2019	2014	2024

GIORNO	MESE	ANNO	FOGLIO	PARTICELLE	5 ANNI fine vincolo rimboscimento ingegneria ambientale	10 ANNI fine vincolo costruzioni e caccia	15 ANNI fine vincolo cambio destinazione d'uso	15 ANNI fine vincolo richiamare negli atti
28								
10								
2010				Nessun incendio				

GIORNO	MESE	ANNO	FOGLIO	PARTICELLE	5 ANNI fine vincolo rimboscimento ingegneria ambientale	10 ANNI fine vincolo costruzioni e caccia	15 ANNI fine vincolo cambio destinazione d'uso	15 ANNI fine vincolo richiamare negli atti
04								
02								
2011			2	73	2016	2021	2026	2026

ANNO 2012	Provincia	SALERNO	Località	CASSIERI
gg/mm/aa	17/01/2012	Particella	Particella incendiata mq	Totale particella mq
	4	00009	64500	174235
	4	00131	21	11588
	7	00059	368	2043
	7	00061	568	2864
	7	00062	1786	1820
	7	00063	426	1419
	7	00069	685	2452
	7	00070	3701	4375
	7	00071	4340	6098
	7	00076	733	1037
	7	00078	1865	2002
	7	00079	2453	2453
	7	00080	1664	1738
	7	00081	1265	1452
	7	00083	6875	6875
	7	00084	10043	10751
	7	00085	1274	1456
	7	00086	3991	4038
	7	00087	19753	23070
	7	00088	4777	4777
	7	00091	1477	2359
	7	00092	4075	4221
	7	00093	1394	1398
	7	00094	5242	7943
	Provincia	SALERNO	Località	LA MASSA
gg/mm/aa	21/03/2012	Particella	Particella incendiata mq	Totale particella mq
	17	00069	9772	32183
	17	00073	0	764
	17	00074	1024	2112
	17	00075	1040	1041
	17	00085	593	604

	17	00086	128	175
	17	00087	14345	17458
	17	00088	3121	18335
	17	00093	580	5823
	17	00095	2948	5985
	17	00096	20	1203

GIORNO MESE ANNO	FOGLIO	PARTICELLE	5 ANNI fine vincolo rimboschimento ingegneria ambientale	10 ANNI fine vincolo costruzi oni e caccia	15 ANNI fine vincolo cambio destinazio ne d'uso	15 ANNI fine vincolo richiamare negli atti
31/12/2013		Nessun incendio	2018	2023	2028	2028

GIORNO MESE ANNO	FOGLIO	PARTICELLE	5 ANNI fine vincolo rimboschimento ingegneria ambientale	10 ANNI fine vincolo costruzi oni e caccia	15 ANNI fine vincolo cambio destinazio ne d'uso	15 ANNI fine vincolo richiamare negli atti
31/12/2014		Nessun incendio	2019	2024	2029	2029

GIORNO MESE ANNO	FOGLIO	PARTICELLE	5 ANNI fine vincolo rimboschimento ingegneria ambientale	10 ANNI fine vincolo costruzi oni e caccia	15 ANNI fine vincolo cambio destinazio ne d'uso	15 ANNI fine vincolo richiamare negli atti
05/01/2015	2	74.212	2020	2025	2030	2030
16/04/2015	4	08.09	2020	2025	2030	2030
05/01/2015	7	34,44,48,49,50,51,52,53,55, 56,57,58,59,60,61,62,63,64, 65,66,67,68,69,70,71,72,73, 74,75,76,77,78,79,80,81,82, 83,84,303,304,305,306	2020	2025	2030	2030

**ANNO DI RILEVAZIONE 31/12/2016- NESSUN INCEDIO**

DATA INCEDIO rilevazione	FOGLIO	Particella / e	LOCALITA'	Sub	Particella incendiata mq	Totale particella mq	5 ANNI fine vincolo rimboscamento ingegneria ambientale	10 ANNI fine vincolo costruzioni e caccia	15 ANNI fine vincolo cambio destinazione d'uso	15 ANNI fine vincolo richiamare negli atti
31/12/2016										

La cartografia allegata alla presente ( riferita agli anni 1999- dicembre 2016) è depositata presso l'ufficio tecnico, ed è consultabile sul sito sim montagna. Chiunque interessato potrà inoltrare, all'ufficio tecnico, eventuali osservazioni entro 30 giorni dalla data di pubblicazione all'Albo pretorio; Decorso tale termine, l'Amministrazione valuterà le eventuali osservazioni presentate, ed entro sessanta giorni si procederà all'approvazione degli elenchi definitivi. La revisione degli elenchi con la cancellazione delle prescrizioni relative ai divieti di cui al comma 1 dell'art. 10 della Legge n° 353/2000, sarà effettuata solo dopo che siano trascorsi i periodi rispettivamente indicati, per ciascun divieto, dal medesimo comma 1;

Il catasto incendi sarà nuovamente aggiornato prima del 01.10.2017;

Laurito 17 Gennaio 2017

IL RESPONSABILE DEL SERVIZIO  
Geom. Augusto Scanzano

